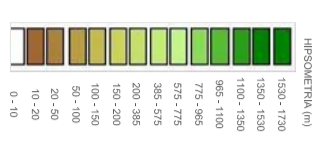


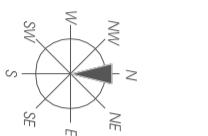
CONVENÇÕES CARTOGRAFICAS

- Lagoa e lagos
- Rio Peruaçu
- Linha Municipal
- Estradas Federais
- Estradas Estaduais
- Ferrovias
- Locais de interesse
- Orlamento

LEGENDA



NORTE



DADOS TÉCNICOS

Sistema de Projeção UTM
 Datum Vertical: Equador - SC Datum Horizontal: SADO BR
 Escala Horizontal: 1:50.000
 e vertical: 1:100.000
 Base Cartográfica: Digitalizada de cartas escala 1:25.000 - IBGE
 Projeção: Autômetria


ESCALA GRÁFICA



ANTONINA
 PLANO DIRETOR MUNICIPAL

Projeto em 1ª
 Escala: 1:50.000

Elaborado por:
Mar/2006



Projeto em 1ª
 Escala: 1:50.000

Elaborado por:
Mar/2006