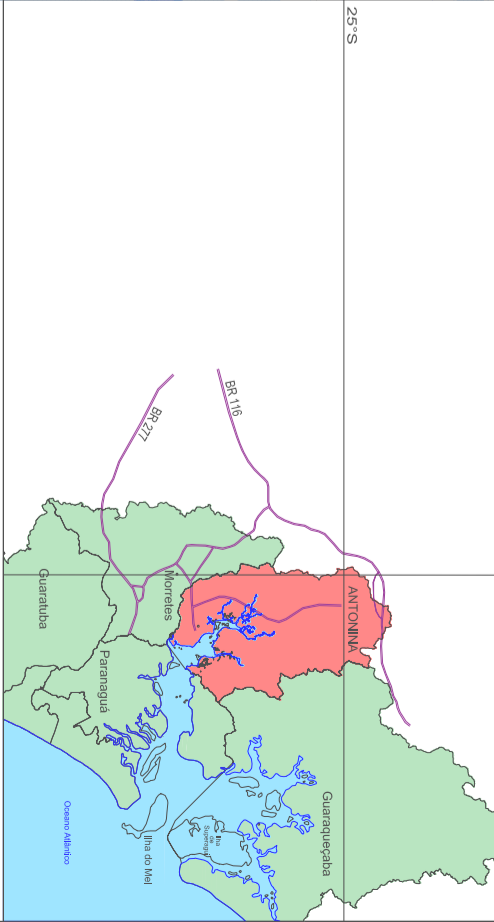




**LOCALIZAÇÃO**

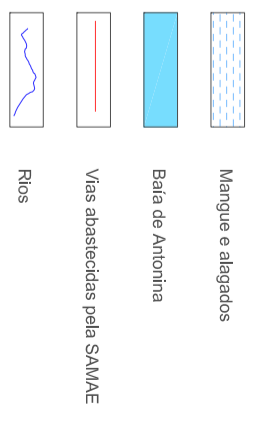


**LEGENDA**



**ESTAÇÕES DE MONITORAMENTO**

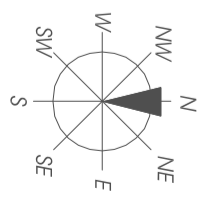
**CONVENÇÕES CARTOGRÁFICAS**



**DADOS TÉCNICOS**

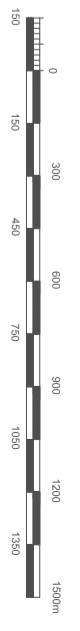
COBERTURA AEROFOTOGRAFAMÉTRICA EM ESCALA 1:8.000  
 Voo realizado para o projeto da Paraneidade  
 ESCALA DE RESTITUIÇÃO 1:2.000  
 ÁREA APROXIMADA DE RESTITUIÇÃO: 27 KM<sup>2</sup>  
 PROJEÇÃO UNIVERSAL DE MERCATOR; DATUM HORIZONTAL: SAD 69 - MINAS GERAIS  
 DATUM VERTICAL: IMBITUBA - SANTA CATARINA  
 ORIGEM DA QUILOMETRAGEM: EQUADOR AGRICOLADO DE 10.000 KM  
 E MERIDIANO CENTRAL: 51°WGR

**NORTE**



**ESCALA GRÁFICA**

1:15.000



**ANTONINA**  
 PLANO DIRETOR MUNICIPAL



Secretaria de Estado de Desenvolvimento Urbano  
 Serviço Social Autônomo PARANACIDADE

**CAPTAÇÃO D'ÁGUA E REDE DE DRENAGEM**

Plancha n.º **20**

Data da execução: **Mar/2006**



Responsável Técnico:  
 Elis Dalaine da Sousa  
 Química Ambiental  
 CRO/PR 09301787 - 9ª Região