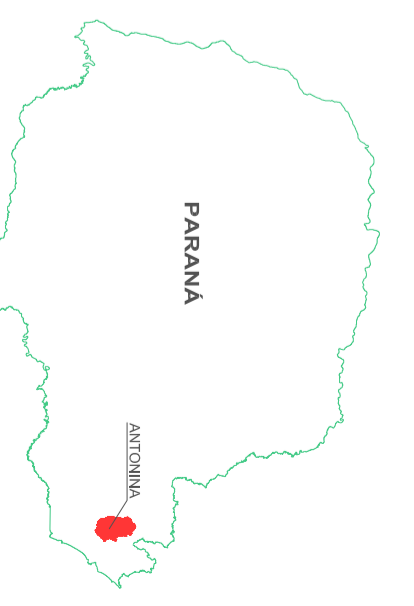
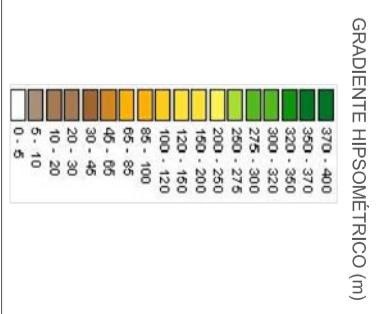


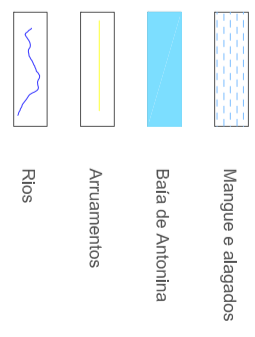
**MAPA DE LOCALIZAÇÃO**



**LEGENDA**



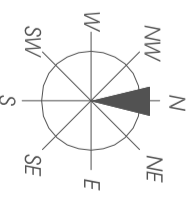
**CONVENÇÕES CARTOGRÁFICAS**



**DADOS TÉCNICOS**

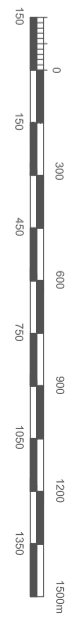
COBERTURA AEROFOTOGRAFÉTRICA EM ESCALA 1:8.000  
 Voo realizado para o projeto da Paracidade  
 ESCALA DE RESTITUIÇÃO 1:2.000  
 ÁREA APROXIMADA DE RESTITUIÇÃO : 27 KM<sup>2</sup>  
 PROJEÇÃO UNIVERSAL DE MERCATOR; DATUM HORIZONTAL: SAD 69 - MINAS GERAIS  
 DATUM VERTICAL: IMBITUBA - SANTA CATARINA  
 ORIGEM DA QUILOMETRAGEM: EQUADOR ACRESCIDO DE 10.000 KM  
 E-MERIDIANO CENTRAL: 51°WGR

**NORTE**



**ESCALA GRÁFICA**

**1:15.000**



**ANTONINA**  
**PLANO DIRETOR MUNICIPAL**



Secretaria de Estado de Desenvolvimento Urbano  
 Serviço Social Arquitetônico PARANACIDADE

**HIPSOMETRIA**

Planilha nº: **22**  
 Data de elaboração: **Mar/2006**

Elaborador: **Jorge Luiz Teixeira**  
 Engº Cartógrafo CREVAPR 20.435-D  
 Taldiana Sling Salvador  
 Engª Cartógrafa CREVAPR 33.132-D