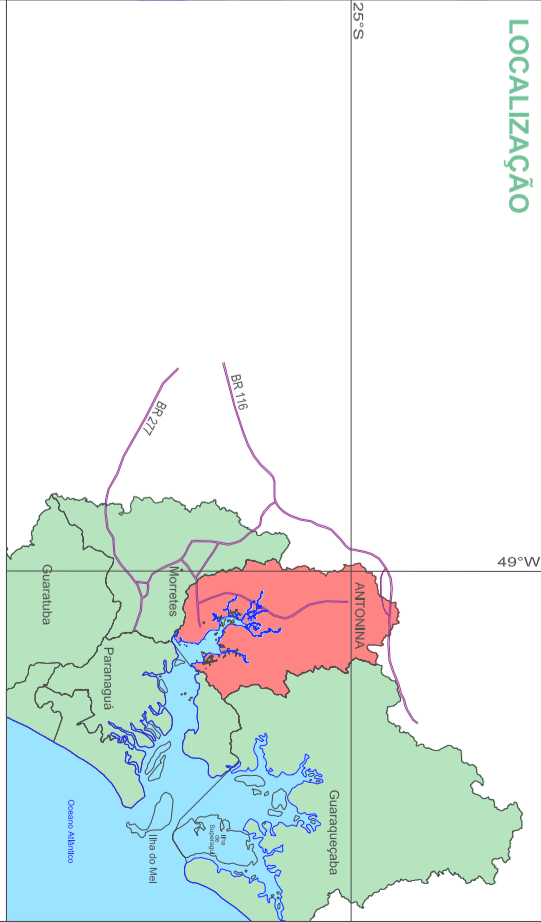




LOCALIZAÇÃO



LEGENDA

- Perímetro Urbano
- Nome de Via
- Famílias

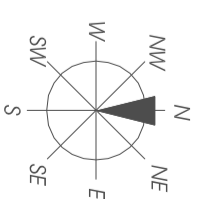
CONVENÇÕES CARTOGRÁFICAS

- Mangue e alagados
- Bala de Antonina
- Amenidades
- Áreas Potenciais
- Rodovias Estaduais

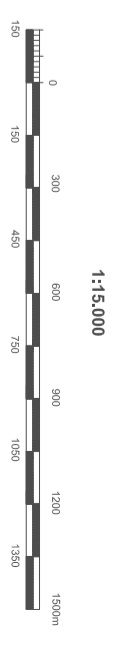
DADOS TÉCNICOS

COBERTURA AEROFOTOGRAFAMÉTRICA EM ESCALA 1:8.000
 Vão realizado para o projeto de Paranaidade
 ESCALA DE RESTITUIÇÃO 1:2.000
 ÁREA APROXIMADA DE RESTITUIÇÃO : 27 KM2
 PROJEÇÃO UNIVERSAL DE MERCATOR, DATUM HORIZONTAL: SAD 69 - MINAS GERAIS
 DATUM VERTICAL: IMBITUBA - SANTA CATARINA
 ORIGEM DA QUILOMETRAGEM: EQUADOR AGRESCIDO DE 10.000 KM
 E MERIDIANO CENTRAL: 51°WGR

NORTE



ESCALA GRÁFICA



ANTONINA
 PLANO DIRETOR MUNICIPAL



Secretaria de Estado de Desenvolvimento Urbano
 Serviço Social Autônomo PMA/MUNICÍPIO

SISTEMA VIÁRIO URBANO

Planilha nº: **23**

Data de expedição: **Mar/2006**

Elaborado:



Responsável Técnico:
 Jorge Luiz Teixeira
 Engº Cartógrafo CREA/PR 20.455-0
 Tádiana Silva Salvador
 Engª Cartógrafa CREA/PR 33.132-0