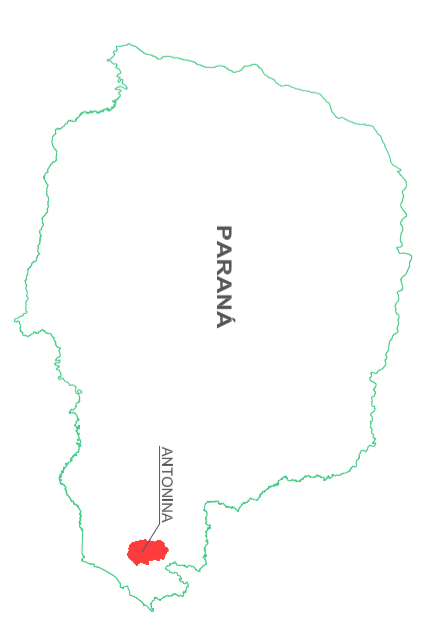


MAPA DE LOCALIZAÇÃO



CONVENÇÕES CARTOGRÁFICAS

- Baía de Antonina
- Edificações
- Mangueira e alagados

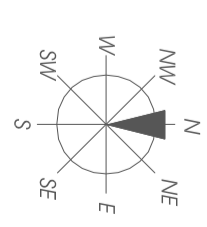
LEGENDA

- Paralelepípedo
- Via de pedestres
- Asfalto
- Sabão
- Bloco de Concreto

DADOS TÉCNICOS

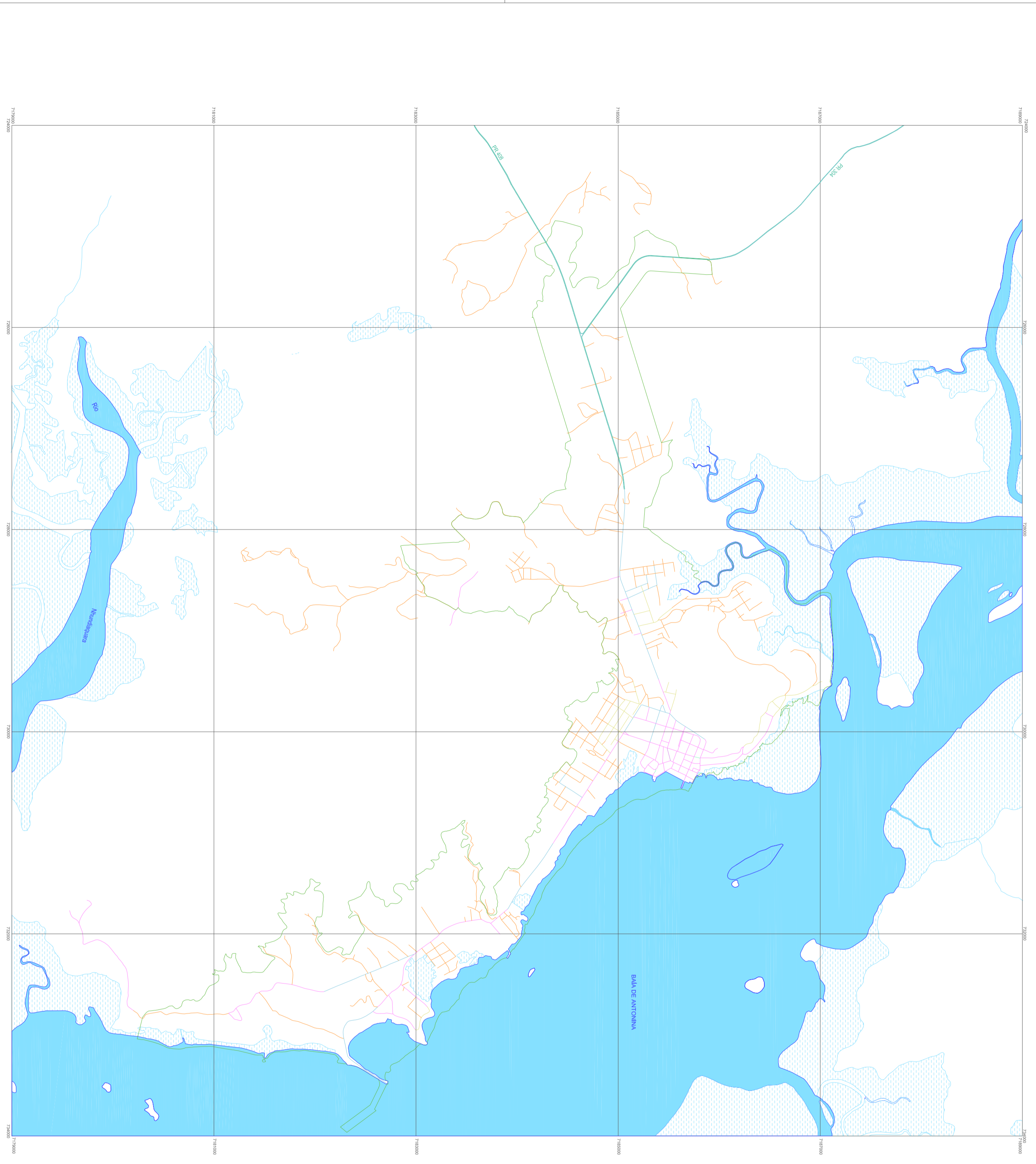
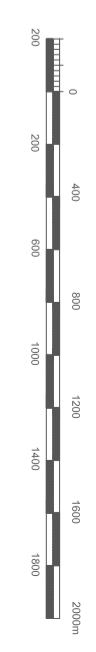
COBERTURA AEROFOTOGRAFAMÉTRICA EM ESCALA 1:18.000  
 Voo realizado para o projeto da Paraneidade  
 ESCALA DE RESTITUIÇÃO 1:2.000  
 ÁREA APROXIMADA DE RESTITUIÇÃO : 27 KM2  
 PROJEÇÃO UNIVERSAL DE MERCATOR; DATUM HORIZONTAL: SAD 69 - MINAS GERAIS  
 DATUM VERTICAL: IMBITUBA - SANTA CATARINA  
 ORIGEM DA QUILOMETRAGEM: EQUADOR AGRESOIDO DE 10.000 KM  
 E-MERIDIANO CENTRAL: 51°WGRS

NORTE



ESCALA GRÁFICA

1:20.000



**ANTONINA**  
 PLANO DIRETOR MUNICIPAL



Secretaria de Estado de Desenvolvimento Urbano  
 Serviço Social Autônomo PARANEIDADE

Temas: VIAS PAVIMENTADAS URBANAS

Planície nº: 24

Executante: Jorga Lutz Tolosa  
 Eng.º cartógrafo CREAMP/ 20.435-D  
 Tadeia Silva Salvador  
 Eng.º cartógrafa CREAMP/ 33.135-D

