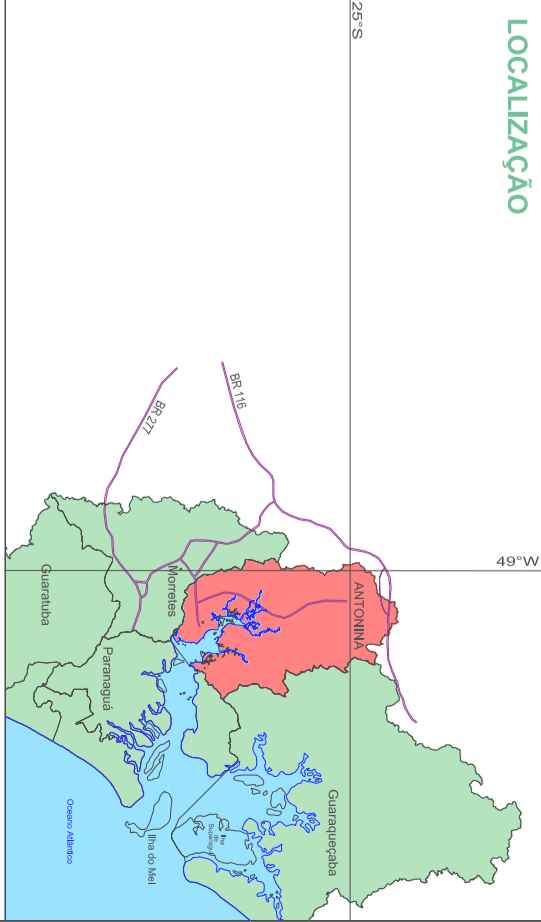




LOCALIZAÇÃO



LEGENDA

- Perímetro Urbano
- Avenidas
- Ferrovias

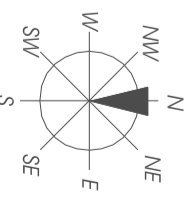
CONVENÇÕES CARTOGRÁFICAS

- Mangue e alagados
- Baía de Antonina
- Armatórios
- Áreas Portuárias
- Rodovias Estaduais

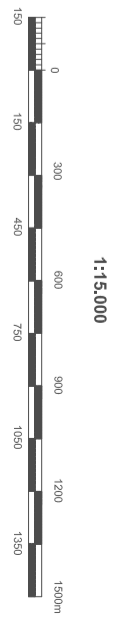
DADOS TÉCNICOS

COBERTURA AEROFOTOGRAFAMÉTRICA EM ESCALA 1:8.000
 Voo realizado para o projeto da Paranaidade
 ESCALA DE RESTITUIÇÃO 1:2.000
 ÁREA APROXIMADA DE RESTITUIÇÃO : 27 KM²
 PROJEÇÃO UNIVERSAL DE MERCATOR; DATUM HORIZONTAL: SAD 69 - MINAS GERAIS
 DATUM VERTICAL: IMBITUBA - SANTA CATARINA
 ORIGEM DA QUILOMETRAGEM: EQUADOR ACRESCIDO DE 10.000 KM
 E MERIDIANO CENTRAL: 51° W/GRS

NORTE



ESCALA GRÁFICA



ANTONINA
 PLANO DIRETOR MUNICIPAL

SECRETARIA DE DESENVOLVIMENTO URBANO
 Serviço Social Autônomo PARANAIDADE

TRANSPORTE PÚBLICO ESCOLAR

Prancha nº:	25 A	Data de execução:	Mar/2006
Elaborador:		Responsável Técnico:	Jonpe Luiz Teixeira Egrº Cartógrafo CREAPR 20.435-D Tadeira Silva Salvador Egrº Cartógrafo CREAPR 33.132-D