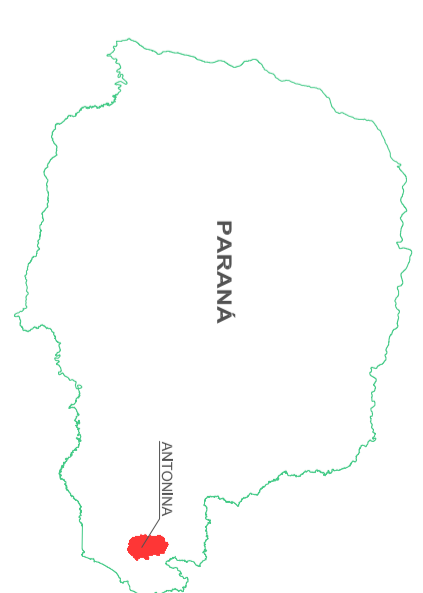








MAPA DE LOCALIZAÇÃO



LEGENDA

-  Traçado da Viação Pilar
-  Fazendeirinha
-  Vilas e distritos

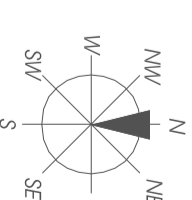
CONVENÇÕES CARTOGRÁFICAS

-  Mangue e alagados
-  Edificações
-  Arruamentos

DADOS TÉCNICOS

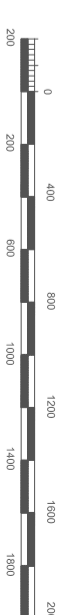
COBERTURA AEROFOTOGRAMÉTRICA EM ESCALA 1:8.000
 Voo realizado para o projeto da Paranaidade
 ESCALA DE RESTITUIÇÃO 1:2.000
 ÁREA APROXIMADA DE RESTITUIÇÃO: 27 KM²
 PROJEÇÃO UNIVERSAL DE MERCATOR; DATUM HORIZONTAL: SAD 69 - MINAS GERAIS
 DATUM VERTICAL: IMBITUBA - SANTA CATARINA
 ORIGEM DA QUILOMETRAGEM: EQUADOR ACRESCIDO DE 10.000 KM
 E-MERIDIANO CENTRAL: 51°WGR

NORTE



ESCALA GRÁFICA

1:20.000



ANTONINA
 PLANO DIRETOR MUNICIPAL



Secretaria de Estado do Desenvolvimento Urbano
 Serviço Social Autônomo PARANAIDADE

Tema: **TRANSPORTE PÚBLICO URBANO**

Planilha nº: **25** Data de aprovação: **Mar/2006**

Elaborador:  Responsável Técnico: Jorgel Luiz Teixeira, Engº Cartógrafo CREAMPR 20.435-D, Tadeano Silva Salvador, Engº Cartógrafo CREAMPR 33.135-D