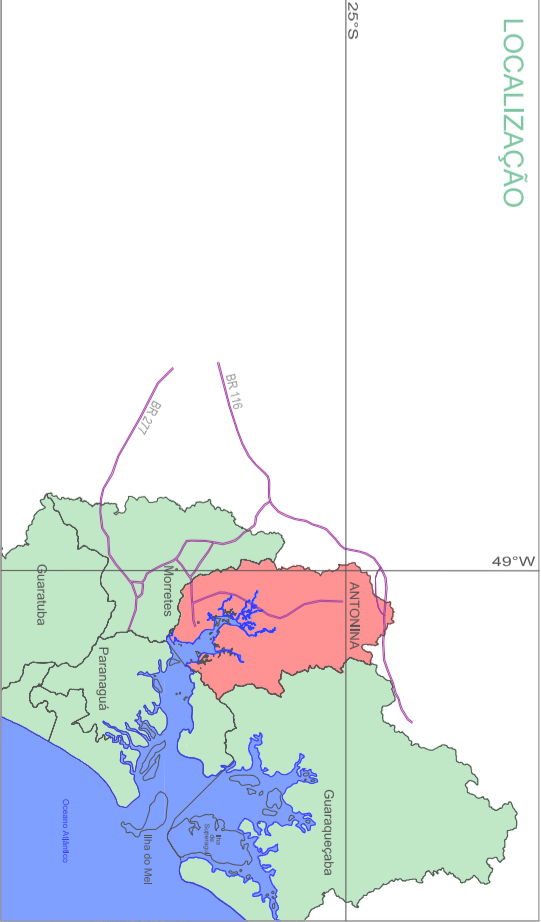


LOCALIZAÇÃO



LEGENDA

- ESTAÇÕES DE MONITORAMENTO**
- SUBESTAÇÃO DE ENERGIA
 - LINHA DE TRANSMISSÃO
 - POSTE

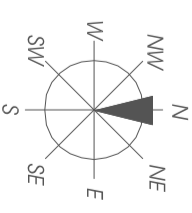
CONVENÇÕES CARTOGRÁFICAS

- Mangue e alagados
- Baía de Antonina
- Vias abastecidas pela SAMME
- Rios

DADOS TÉCNICOS

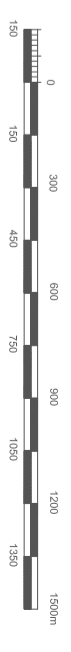
COBERTURA AEROFOTOGRAMÉTRICA EM ESCALA 1:18.000
 Voo realizado para o projeto da Parandade
 ESCALA DE RESTITUIÇÃO 1:2.000
 ÁREA APROXIMADA DE RESTITUIÇÃO : 27 KM²
 PROJEÇÃO UNIVERSAL DE MERCATOR; DATUM HORIZONTAL: SAD 69 - MINAS GERAIS
 DATUM VERTICAL: IMBITUBA - SANTA CATARINA
 ORIGEM DA QUILOMETRAGEM: EQUADOR AGRÉSIDO DE 10.000 KM
 E-MERIDIANO CENTRAL: 51°WGR

NORTE



ESCALA GRÁFICA

1:15.000



ANTONINA
 PLANO DIRETOR MUNICIPAL

Secretaria de Estado de Desenvolvimento Urbano
 Serviço Social Autônomo PARANÁVICIDADE

ILUMINAÇÃO PÚBLICA URBANA

Prancha n.º: **26** Data de aprovação: **Mar/2006**

Elaborador: Eng.º Carlos do Oregano Zaidoso
 Eng.º Carlos Odegarck S.º 1920

