

VISTA PANORÂMICA - MIRANTE DA PEDRA



TRAPICHE MUNICIPAL



IGREJA MATRIZ DE NSA. SRA. DO PILAR



PRAÇA CORONEL MACEDO



AVENIDA CONDE MATARAZZO



FONTE DA CARIOCA



IGREJA DE SÃO BENEDITO



PONTA DA PITA



ESTAÇÃO FERROVIÁRIA

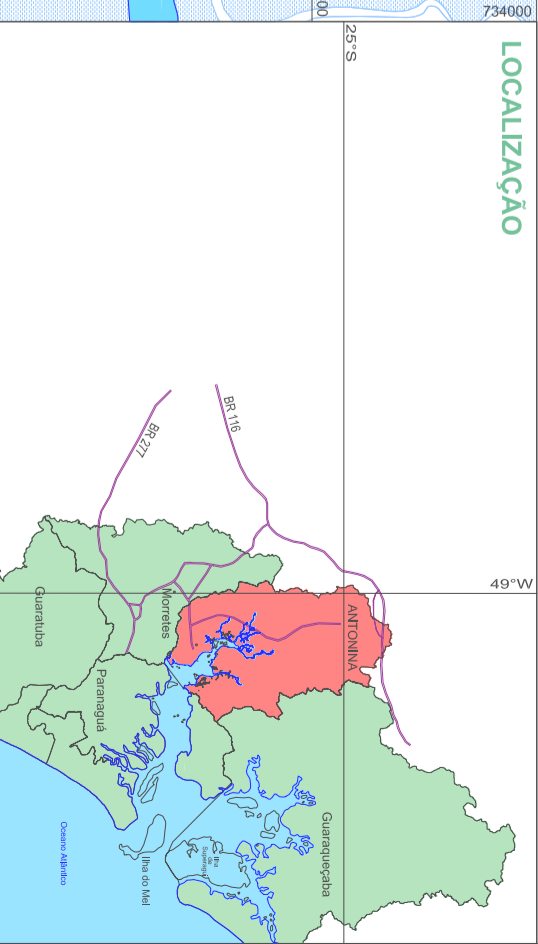


TEATRO MUNICIPAL



IGREJA BOM JEUS DE SAIVÁ

**LOCALIZAÇÃO**



**LEGENDA**

- 01 - Estação Ferroviária
- 02 - Igreja Bom Jesus do Saivá (Tombada)
- 03 - Igreja Matriz do Nossa Senhora do Pilar
- 04 - Teatro Municipal
- 05 - Igreja de São Benedito
- 06 - Prefeitura Municipal
- 07 - Estação Rodoviária
- 08 - Mercado Municipal
- 09 - Trapiche Municipal
- 10 - Praça Coronel Gonçalves Pereira
- 11 - Praça Coronel Macedo
- 12 - Fonte da Carioca (Tombada)
- 13 - Fonte da Laranjeira
- 14 - Mirante da Pedra
- 15 - Hospital Sívio Linhares
- 16 - Acesso a PR-408 para Curitiba
- 17 - KM4 - Acesso ao Rio do Nunes, Cachoeira, Cacatu e Bairro Alto
- 18 - Clube Náutico de Antonina
- 19 - Acesso à Ponta da Pila e aos terminais portuários
- 20 - Avenida Conde Matarazzo
- 21 - Terminal Portuário da Ponta do Félix
- 22 - Terminal Portuário Bairro de Terfe
- 23 - Ponta da Pila

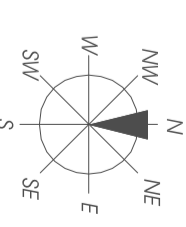
**CONVENÇÕES CARTOGRÁFICAS**

- Mangue e alagados
- Bacia de Antonina
- Vias abastecidas pela SAMME
- Pontos Turísticos

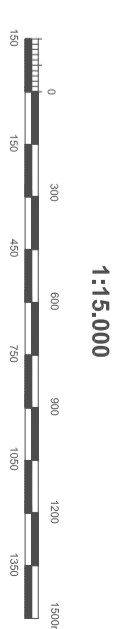
**DADOS TÉCNICOS**

COBERTURA AEROFOTOGRAFÉTRICA EM ESCALA 1:18.000  
 Voo realizado para o projeto da Paranaidade  
 ESCALA DE RESTITUIÇÃO 1:2.000  
 ÁREA APROXIMADA DE RESTITUIÇÃO : 27 KM2  
 PROJEÇÃO UNIVERSAL DE MERCATOR; DATUM HORIZONTAL: SMD 69 - MINAS GERAIS  
 DATUM VERTICAL: IMBITUBA - SANTA CATARINA  
 ORIGEM DA QUILOMETRAGEM: EQUADOR ACRESCIDO DE 10.000 KM  
 E-MERIDIANO CENTRAL: 51°WGRS

**NORTE**



**ESCALA GRÁFICA**



1:15.000



**ANTONINA**  
 PLANO DIRETOR MUNICIPAL



Secretaria de Estado de Desenvolvimento Urbano  
 Serviço Social Autônomo PLANVICIDADE

**PONTOS TURÍSTICOS**

Planilha nº: **27**

Data de expedição: **Mar/2006**

Elaborador:  **SOFPA**

Responsável Técnico: Jorge Luiz Teixeira  
 Eng.º Cartógrafo CREAR-R 20.435-D  
 Tacienna Silva Salvador  
 Eng.º Cartógrafa CREAR-R 33.132-D