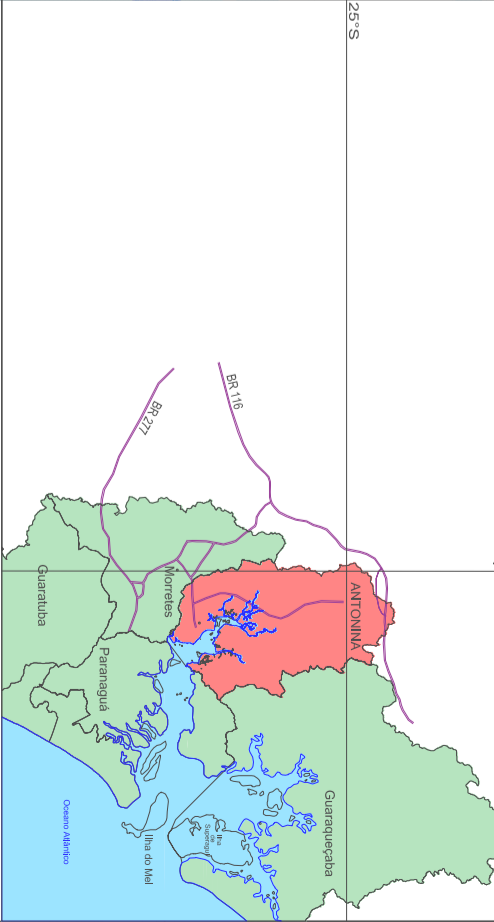




- ENTIDADES SOCIAIS**
- 01 - IGREJA PENTECOSTAL
 - 02 - ESCOLA PROFª ARAÚJO A. DE LIMA
 - 03 - IGREJA EVANGÉLICA QUADRANGULAR
 - 04 - FABRICA DE BALAS JOAO SOUTO CORREIA
 - 05 - CASA DE ORAÇÃO
 - 06 - ESCOLA PROFª MARIA ARMINDA
 - 07 - IGREJA PRESBITERIANA NEO RENOVADA
 - 08 - CRECHE DONA LEONOR
 - 09 - DEPOSITO DA PREFEITURA
 - 10 - IGREJA PRESBITERIANA
 - 11 - RZ SAMAE
 - 12 - IGREJA SÃO JOAO BATISTA
 - 13 - SAMAE
 - 14 - IGREJA ADVENTISTA DO 7º DIA
 - 15 - CEMITERIO MUNICIPAL SAO MANOEL
 - 16 - LBA
 - 17 - ESCOLA MUNICIPAL CAETANO MARTINS
 - 18 - IGREJA ASSEMBLEIA DE DEUS
 - 19 - SAMAE
 - 20 - HOSPITAL DR. SILVIO B. LINHARES
 - 21 - IGREJA BOM JESUS DO SAUVA
 - 22 - ESCOLA FARMONICA DE ANTONINA
 - 23 - CENTRO DE TREINAMENTO RURAL
 - 24 - COLEGIO ESTADUAL ROCHA POMBO
 - 25 - ESTAÇÃO FERROVIARIA
 - 26 - SECRETARIA DA AGRICULTURA
 - 27 - POSTO DE SAUDE
 - 28 - SINDICATO DE CARREGAS DO PORTO DE ANTONINA
 - 29 - ASSOCIAÇÃO ATLETICA 29 DE MAIO
 - 30 - EDIFICAÇÃO INDUSTRIAL
 - 31 - SEDE ADMINISTRATIVA DA SAMAE
 - 32 - FORUM
 - 33 - TEMPLO BATISTA
 - 34 - TEATRO MUNICIPAL
 - 35 - DELEGACIA DE POLICIA
 - 36 - LIGA DE DEFESA CONTRA A TUBERCULOSE
 - 37 - HOSPITAL E MATERNIDADE
 - 38 - CLUBE NAUTICO
 - 39 - COLEGIO ESTADUAL VALE PORTO
 - 40 - POLICIA MILITAR
 - 41 - ESCOLA FLORONICA DE ANTONINA
 - 42 - IGREJA PRESBITERIANA
 - 43 - IGREJA DE SAO BENEDITO
 - 44 - INSS
 - 45 - CLUBE DOS OPERARIOS
 - 46 - INCA
 - 47 - BRASIL TELECOM
 - 48 - SINDICATO DOS ARQUILADORES DE ANTONINA
 - 49 - COLEGIO MUNICIPAL BRASILIO MACHADO
 - 50 - CAMERA MUNICIPAL
 - 51 - PREFEITURA MUNICIPAL DE ANTONINA
 - 52 - ACARPA
 - 53 - BANCO ITAU
 - 54 - BANCO DO BRASIL
 - 55 - RODOVIARIA
 - 56 - RECEITA FEDERAL
 - 57 - IGREJA NOSSA SRA. DO PILAR
 - 58 - EDIFICAÇÃO INDUSTRIAL
 - 59 - CLUBE CAMPING DO BRASIL
 - 60 - POLICIA FLORESTAL
 - 61 - TERMINAL PORTUARIO PORTO BARÃO DE TEFÉ
 - 62 - TEMPLO BATISTA
 - 63 - ESCOLA MIRANDA CORTE
 - 64 - ESCOLA ESTADUAL EMELINO MATRAZZO
 - 65 - SAMAE
 - 66 - IGREJA ASSEMBLEIA DE DEUS
 - 67 - TERMINAL PORTUARIO PONTA DO FELIX
 - 68 - ESCOLA MUNICIPAL DE TIGRAU
 - 69 - IGREJA ASSEMBLEIA DE DEUS
 - 70 - IGREJA DE SANTO ANTONIO

LOCALIZAÇÃO



LEGENDA

- Patrimônio Urbano
- Ferrovias
- Edificação comercial
- Edificação de uso público
- Edificação Industrial
- Escolas e creches

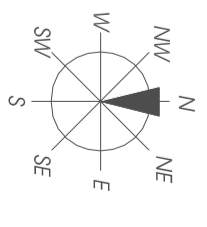
CONVENÇÕES CARTOGRÁFICAS

- Mangue e alagados
- Baía de Antonina
- Arqueamentos
- Áreas Portuárias
- Rodovias Estaduais

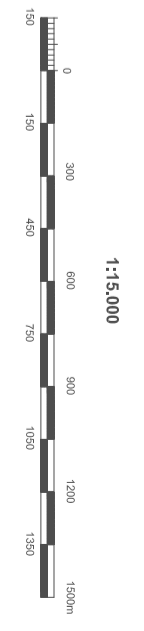
DADOS TÉCNICOS

COBERTURA AEROFOTOGRAFICA EM ESCALA 1:8.000
 Vão realizado para o projeto de Paranaidade
 ESCALA DE RESTITUIÇÃO 1:2.000
 AREA APROXIMADA DE RESTITUIÇÃO : 27 KM2
 PROJEÇÃO UNIVERSAL DE MERCATOR, DATUM HORIZONTAL: SAD 69 - MINAS GERAIS
 DATUM VERTICAL: MBITUBA - SANTA CATARINA
 ORIGEM DA QUILOMETRAGEM: EQUADOR ACRESCIDO DE 10.000 KM
 E MERIDIANO CENTRAL: 51ºWGR

NORTE



ESCALA GRÁFICA



ANTONINA
 PLANO DIRETOR MUNICIPAL

Secretaria de Estado de Desenvolvimento Urbano
 Serviço Social Autônomo PARANAIDADE

ENTIDADES SOCIAIS

Data de execução: **Mar/2006**

Executante: Engº Carlos Roberto de Souza
 Engº Taciara Silva Salvador
 Engº Carlucci de Oliveira S. S. S. S. S.

Executante: SOTTA
 SOTTA Engenharia e Arquitetura