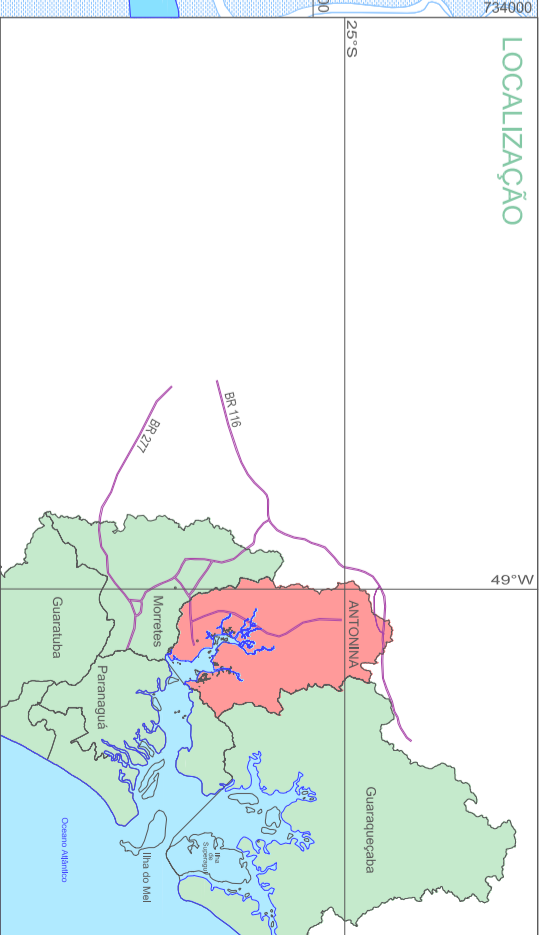


LOCALIZAÇÃO



LEGENDA

- | | | | |
|--|---------------|--|--|
| | COLETIVO | | MISTO - COMÉRCIO e SERVIÇO |
| | COMÉRCIO | | MISTO - RESIDÊNCIA, COMÉRCIO e SERVIÇO |
| | INDUSTRIAL | | SERVIÇOS |
| | INSTITUCIONAL | | TRANSITÓRIO |
| | UNIFAMILIAR | | |
| | PORTUÁRIO | | |

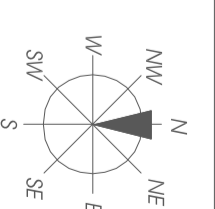
CONVENÇÕES CARTOGRÁFICAS

- | | | | |
|--|-------------------|--|----------------------|
| | Mangue e alagados | | Rodovias Estaduais |
| | Bacia de Antonina | | Perímetro Urbano |
| | Aramentos | | Ferrovias |
| | Áreas Portuárias | | Terminais Portuários |

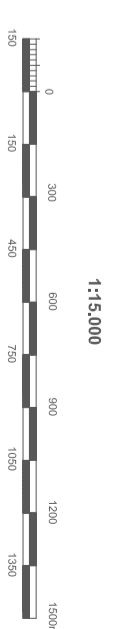
DADOS TÉCNICOS

COBERTURA AEROFOTOGRAFAMÉTRICA EM ESCALA 1:8.000
 Voo realizado para o projeto da Parandade
 ESCALA DE RESTITUIÇÃO 1:2.000
 ÁREA APROXIMADA DE RESTITUIÇÃO : 27 KM²
 PROJEÇÃO UNIVERSAL DE MERCATOR; DATUM HORIZONTAL: SAD 69 - MINAS GERAIS
 DATUM VERTICAL: IMBITUBA - SANTA CATARINA
 ORIGEM DA QUILOMETRAGEM: EQUADOR AGRESSO DE 10.000 KM
 E MERIDIANO CENTRAL: 51° WGR

NORTE



ESCALA GRÁFICA



ANTONINA
 PLANO DIRETOR MUNICIPAL

Secretaria de Estado de Desenvolvimento Urbano
 Serviço Social Autônomo PARANÁCIDADE

USO e OCUPAÇÃO DO SOLO - SEDE

Prancha n.º	31	Data de execução:	Mar/2006
Elaborador:		Responsável Técnico:	Constantina Lageada de Camargo Arquiteta Urbanaista CREAR/R 61.304-D Walter Gustavo Litzmayer Arquiteto Urbanista CREAR/R 730.95-D