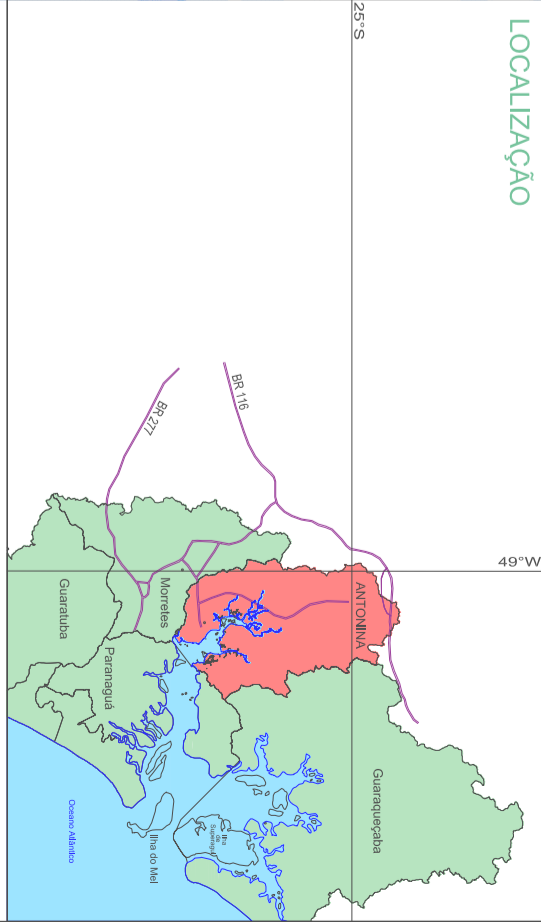


LOCALIZAÇÃO



LEGENDA

- VAZIOS URBANOS
- VAZIOS URBANOS COM RUÍNAS
- FRAQUILIDADE AMBIENTAL
- OCUPAÇÃO IRREGULAR

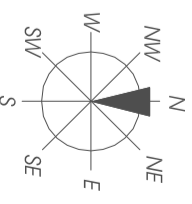
CONVENÇÕES CARTOGRÁFICAS

- | | |
|--|--|
| | |
| | |
| | |
| | |

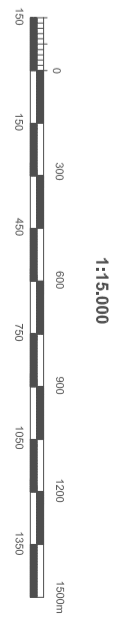
DADOS TÉCNICOS

COBERTURA AEROFOTOGRAMÉTRICA EM ESCALA 1:8.000
 Voo realizado para o projeto da Parandade
 ESCALA DE RESTITUIÇÃO 1:2.000
 ÁREA APROXIMADA DE RESTITUIÇÃO : 27 KM²
 PROJEÇÃO UNIVERSAL DE MERCATOR; DATUM HORIZONTAL: SAD 69 - MINAS GERAIS
 DATUM VERTICAL: IMBITUBA - SANTA CATARINA
 ORIGEM DA QUILOMETRAGEM: EQUADOR AGRESCIDO DE 10.000 KM
 E MERIDIANO CENTRAL: 51°WGR

NORTE



ESCALA GRÁFICA



ANTONINA
PLANO DIRETOR MUNICIPAL

Secretaria de Estado de Desenvolvimento Urbano
 Serviço Social de Planejamento PDM/AMC/CI/DADE

Título: **FRAQUILIDADE AMBIENTAL, OCUPAÇÕES IRREGULARES e VAZIOS - SEDE**
 Planilha nº: **34**
 Data de aprovação: **Mar/2006**

Elaborador:
 Responsável Técnico:
 Constantina Lacerda de Camargo
 Arquiteta Urbanaista CREA/PR 61.304-D
 Walter Gustavo Lutzmayr
 Arquiteto Urbanista CREA/PR 73.015-D