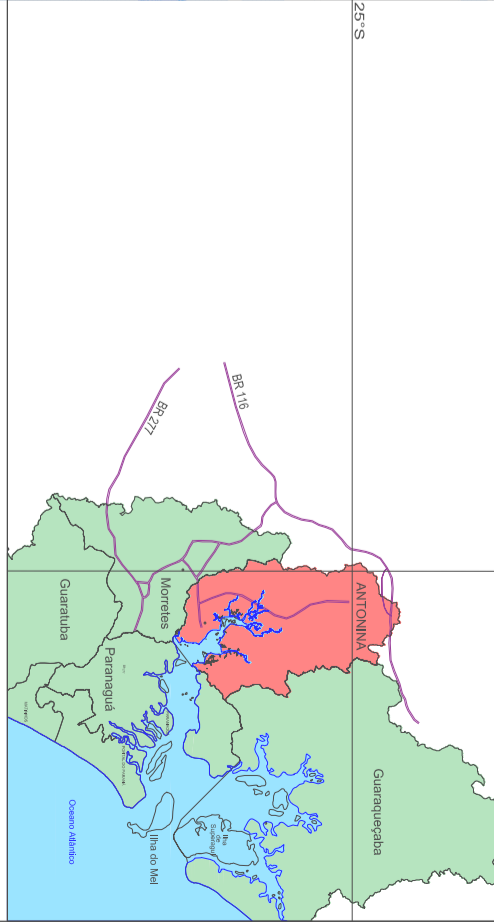




LOCALIZAÇÃO



LEGENDA

— LIMITE DOS BAIRROS

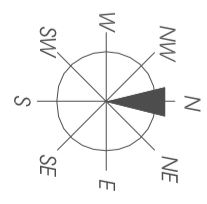
CONVENÇÕES CARTOGRÁFICAS

- | | |
|--|--|
| | |
| | |
| | |
| | |

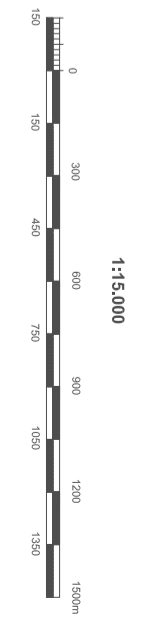
DADOS TÉCNICOS

COBERTURA AEROFOTOGRAFAMÉTRICA EM ESCALA 1:8.000
 Voo realizado para o projeto da Paranaidade
 ESCALA DE RESTIÇÃO 1:2.000
 ÁREA APROXIMADA DE RESTIÇÃO : 27 KM²
 PROJEÇÃO UNIVERSAL DE MERCATOR. DATUM HORIZONTAL: SAD 89 - MINAS GERAIS
 DATUM VERTICAL: IMBITUBA - SANTA CATARINA
 ORIGEM DA QUILOMETRAGEM: EQUADOR ACRESCIDO DE 10.000 KM
 E MERIDIANO CENTRAL: 51° WGR

NORTE



ESCALA GRÁFICA



ANTONINA
PLANO DIRETOR MUNICIPAL



Secretaria de Estado de Desenvolvimento Urbano
 Serviço Social de Arquitetura PMAVICIDADE

DIVISÃO DOS BAIRROS

Planilha nº: **36**

Data de aprovação: **Mar/2006**

Elaborador:

Responsável Técnico:
 Constantina Ligéria de Camargo
 Arquiteta Urbansita CREA/PR 61.304-D
 Walter Gustavo Linsmayer
 Arquiteto Urbanista CREA/PR 73015-D