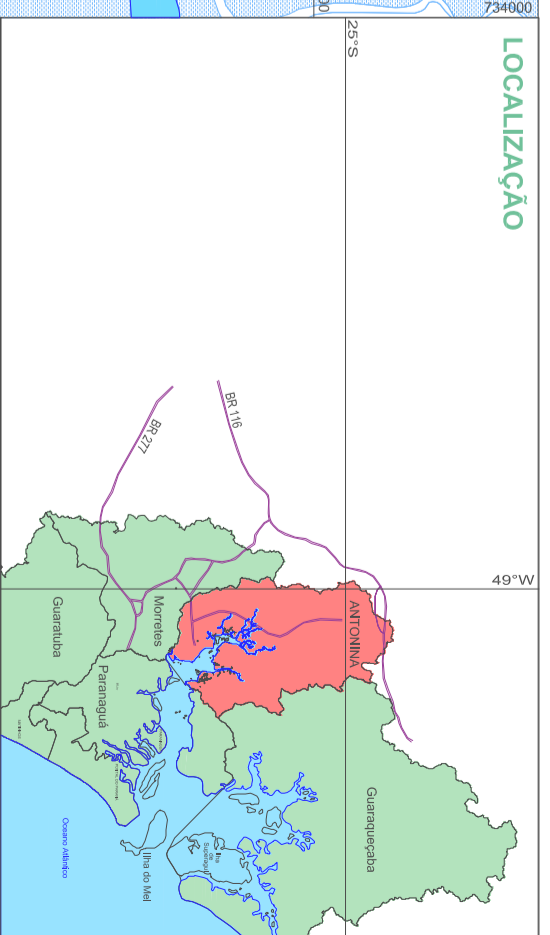


LOCALIZAÇÃO



LEGENDA

- MACROZONA DE ADENSAMENTO
- MACROZONA DE EXPANSÃO
- MACROZONA INDUSTRIAL
- MACROZONA PORTO-INDUSTRIAL
- MACROZONA DE RESTITUIÇÃO URBANA
- MACROZONA TURÍSTICA

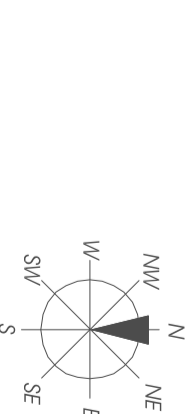
CONVENÇÕES CARTOGRÁFICAS

- | | |
|--|--|
| | |
| | |
| | |
| | |

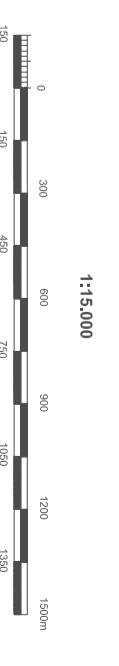
DADOS TÉCNICOS

COBERTURA AEROFOTOGRAMÉTRICA EM ESCALA: 1:18.000
 Voo realizado para o projeto da Parandade
 ESCALA DE RESTITUIÇÃO: 1:2.000
 ÁREA APROXIMADA DE RESTITUIÇÃO: 27 KM²
 PROJEÇÃO UNIVERSAL DE MERCATOR; DATUM HORIZONTAL: SAD 69 - MINAS GERAIS
 DATUM VERTICAL: IMBITUBA - SANTA CATARINA
 ORIGEM DA QUILÔMETRAGEM: EQUADOR ACRESCIDO DE 10.000 KM
 E MERIDIANO CENTRAL: 51°WGR

NORTE



ESCALA GRÁFICA



ANTONINA
 PLANO DIRETOR MUNICIPAL



Secretaria de Estado do Desenvolvimento Urbano
 Serviço Social Autônomo PARANACIDADE

MACROZONAMENTO - SEDE

Planilha nº: 37

Data de execução: **Mar/2006**

Elaborado por: **SOTTA**
 Responsável Técnico: **Walter Gustavo Linsinger**
 Assessor Técnico: **Arquiberto Ulbricht**
 Arquivado: **Arquiberto Ulbricht**