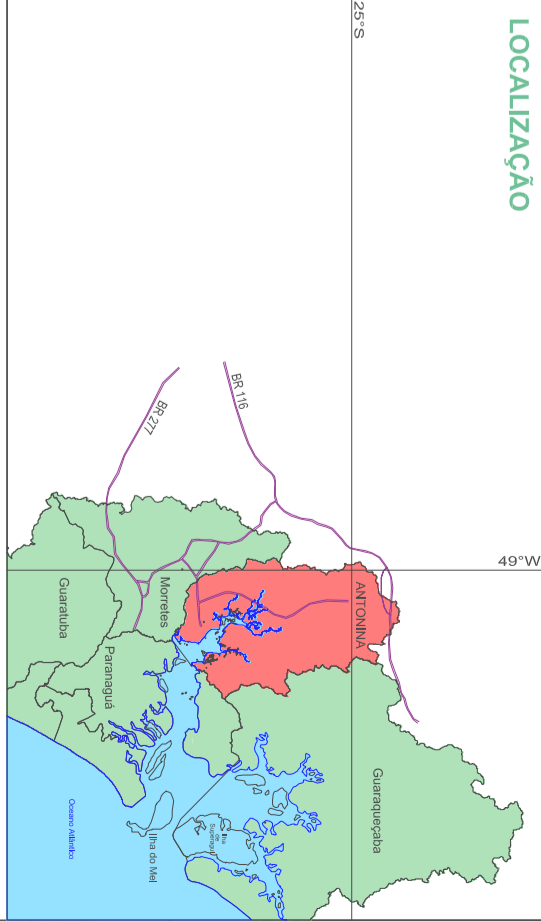


LOCALIZAÇÃO



LEGENDA

- Perimetro Urbano
- PT SE 01
- Várzeas do perímetro urbano

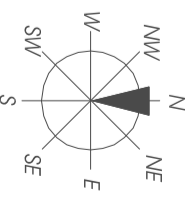
CONVENÇÕES CARTOGRÁFICAS

- | | |
|--|--|
| | |
| | |
| | |
| | |

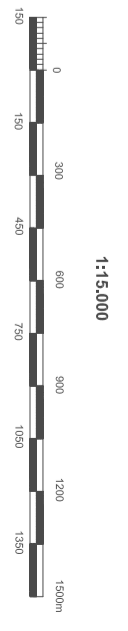
DADOS TÉCNICOS

COBERTURA AEROFOTOGRAFAMÉTRICA EM ESCALA 1:18.000
 Vão realizado para o projeto da Paramidade
 ESCALA DE RESTITUIÇÃO 1:2.000
 ÁREA APROXIMADA DE RESTITUIÇÃO : 27 KM2
 PROJEÇÃO UNIVERSAL DE MERCATOR DATUM HORIZONTAL: SAD 69 - MINAS GERAIS
 DATUM VERTICAL: IMBITUBA - SANTA CATARINA
 ORIGEM DA QUILOMETRAGEM: EQUADOR ACRESCIDO DE 10.000 KM
 E MERIDIANO CENTRAL: 51°WGR

NORTE



ESCALA GRÁFICA



ANTONINA
 PLANO DIRETOR MUNICIPAL

Secretaria de Estado do Desenvolvimento Urbano
 Sempre Social! Autônomo PLANEJAMENTO

Perímetro Urbano - SEDE
 Prancha nº: **38**
 Data de aprovação: **Mar/2006**

Elaborado por:
 Responsável Técnico:
 Constantina Lacerda de Camargo
 Arquiteta Urbanaista CREARER 61.904-0
 Wilber Gustavo Lorenzeyer
 Arquiteto Urbanaista CREARER 73.015-0