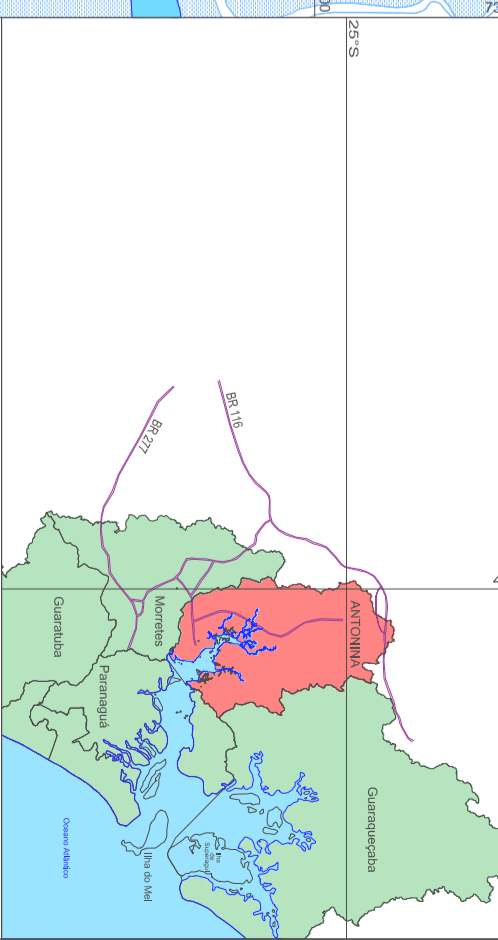


**LOCALIZAÇÃO**



**LEGENDA**

- SE - SETOR HISTÓRICO
- SP - SETOR PORTUÁRIO
- ZI - ZONA INDUSTRIAL
- ZRM 1 - ZONA RESIDENCIAL MISTA 1
- ZRM 2 - ZONA RESIDENCIAL MISTA 2
- ZRM 3 - ZONA RESIDENCIAL MISTA 3
- ZT - ZONA DE TRANSIÇÃO
- ZUT 1 - ZONA DE USO TURÍSTICO 1
- ZUT 2 - ZONA DE USO TURÍSTICO 2
- ZEIS - ZONA ESPECIAL DE INTERESSE SOCIAL

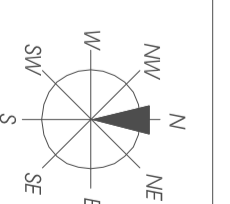
**CONVENÇÕES CARTOGRÁFICAS**

- |  |  |
|--|--|
|  |  |
|  |  |
|  |  |
|  |  |

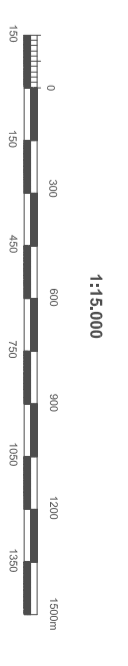
**DADOS TÉCNICOS**

COBERTURA AEROFOTOGRAFAMÉTRICA EM ESCALA: 1:18.000  
 Voo realizado para o projeto de Parandade  
 ESCALA DE RESTITUIÇÃO: 1:2.000  
 ÁREA APROXIMADA DE RESTITUIÇÃO: 27 KM<sup>2</sup>  
 PROJEÇÃO UNIVERSAL DE MERCATOR; DATUM HORIZONTAL: SAD 69 - MINAS GERAIS  
 DATUM VERTICAL: IMBITUBA - SANTA CATARINA  
 ORIGEM DA QUILOMETRAGEM: EQUADOR ACRESCIDO DE 10.000 KM  
 E.MERIDIANO CENTRAL: 51°WGR

**NORTE**



**ESCALA GRÁFICA**



**ANTONINA**  
**PLANO DIRETOR MUNICIPAL**

Secretaria de Estado do Desenvolvimento Urbano  
 Serviço Social de Engenharia (SSE) - PARANÁ

**GOVERNO DO PARANÁ**  
**SECRETARIA DE ESTADO DO DESENVOLVIMENTO URBANO**  
**PLANO DIRETOR MUNICIPAL**

Prancha nº: **41**  
 Título: **ZONEAMENTO URBANO - SEDE**  
 Data de aprovação: **Mar/2006**

Responsável Técnico:  
 Constantina Lacerda de Camargo  
 Arquiteta Urbana CREAR 61.904-D  
 Wellington Lutzinger  
 Arquiteto Urbano CREAR 73.015-D